

Uchwała Rady Gminy Nr
z dnia

**w sprawie pozbawienia statusu pomnika przyrody w związku z utratą
wartości przyrodniczych i zapewnienia bezpieczeństwa powszechnego**

Działając na podstawie art. 18 ust. 2 pkt 15 ustawy z dnia 8 marca 1990 r. o samorządzie gminnym (t.j. Dz.U. z 2024 r. poz. 609) w zw. z art. 44 ust. 3, 3a i 4 ustawy z dnia 16 kwietnia 2004 r. o ochronie przyrody (t.j. Dz.U. z 2023 r. poz. 1336 ze zm.) uchwała się, co następuje:

§ 1. 1. Pozbawia się statusu pomników przyrody 3 drzewa gatunku dąb szypułkowy (*Quercus robur*):

- 1 sztuka dębu szypułkowego o obwodzie pnia: 429 cm, zmierzonym na wysokości 130 cm od powierzchni gruntu rosnący na nieruchomości składającej się z działki oznaczonej w ewidencji gruntów gminy Mińsk Mazowiecki numerem 15/1 obręb Ignaców, jednostka ewidencyjna 141211_2.0018, o współrzędnych geograficznych: 52° 10' 57.7", 21° 40' 37.8".

- 2 sztuki dębu szypułkowego stanowiące 1 pomnik przyrody tj. grupa drzew o obwodach pni: 488 cm i 403 cm, zmierzonych na wysokości 130 cm od powierzchni gruntu rosnących na nieruchomości składającej się z działki oznaczonej w ewidencji gruntów gminy Mińsk Mazowiecki numerem 118 obręb Cielechowizna, jednostka ewidencyjna 141211_2.0010, o współrzędnych geograficznych: 52° 09' 08.6", 21° 33' 48" i 52° 09' 08.6", 21° 33' 48.5".


2. Powyższe jest związane z:

- utratą wartości przyrodniczych i krajobrazowych wskazanych drzew, ze względu na które ustanowiono formę ochrony przyrody,
- zapewnieniem bezpieczeństwa powszechnego.

§ 2. Położenie pomników przyrody określają załączniki do Uchwały.

§ 3. Wykonanie uchwały powierza się Wójtowi Gminy.

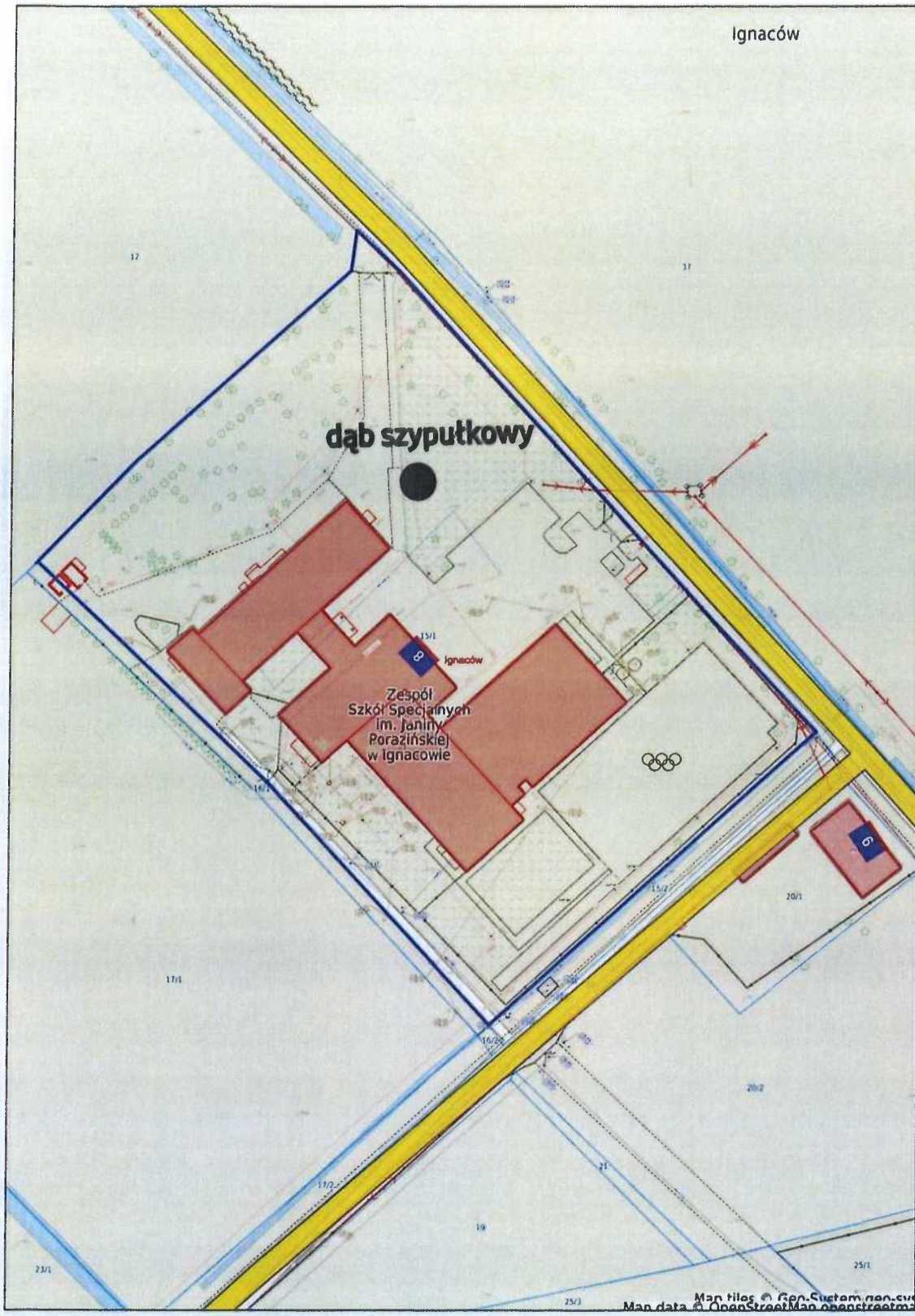
§ 4. Uchwała wchodzi w życie po upływie 14 dni od dnia jej ogłoszeniu w Dzienniku Urzędowym Województwa Mazowieckiego.



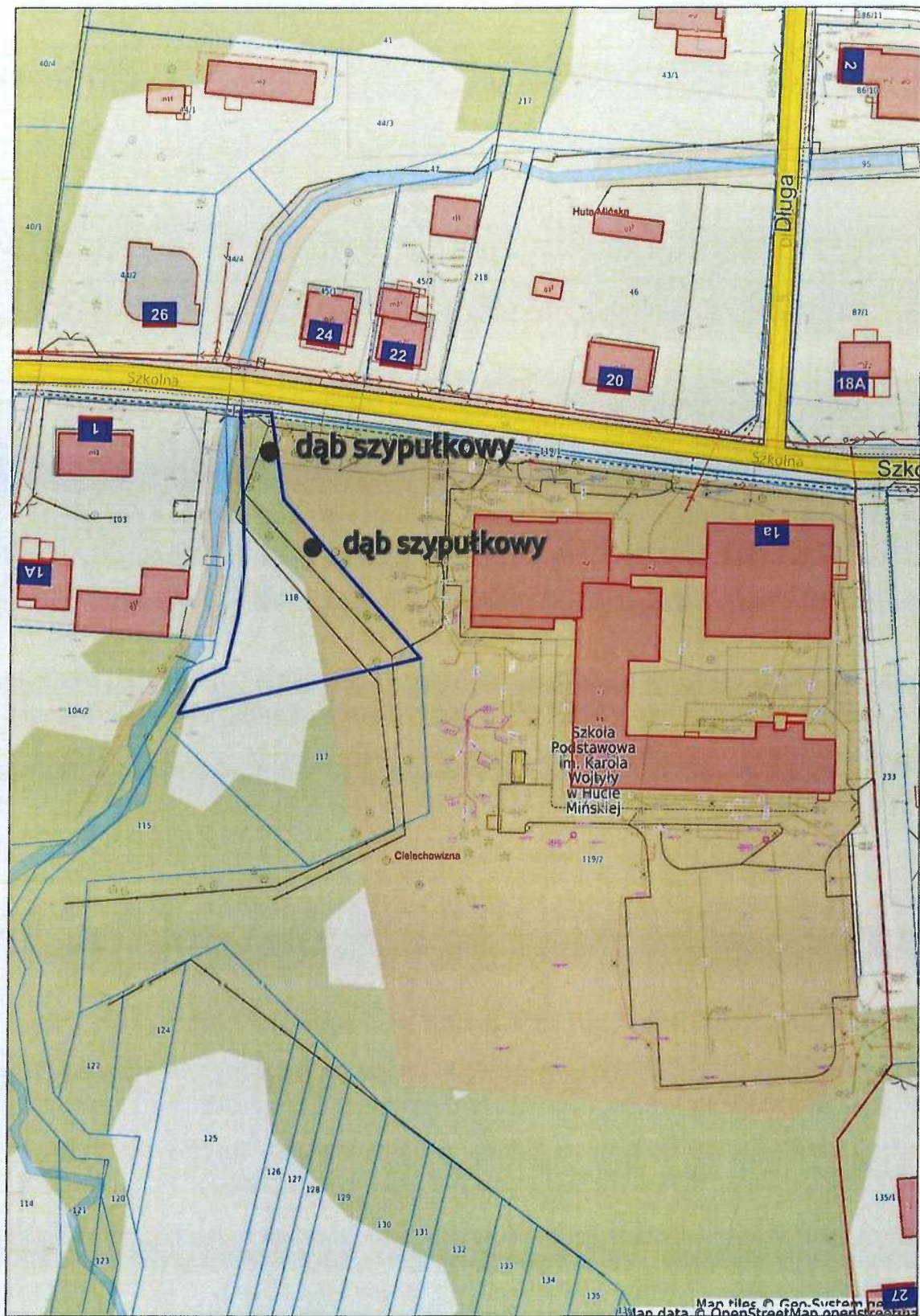
RADCA PRAWNY
Marcin Ciszkowski
WA-10512

Przewodniczący Rady Gminy

Położenie pomnika przyrody w miejscowości Ignaców



Położenie pomników przyrody w miejscowości Cielechowizna



Uzasadnienie

do projektu Uchwała Rady Gminy Mińsk Mazowiecki w sprawie pozbawienia statusu pomnika przyrody w związku z utratą wartości przyrodniczych i zapewnienia bezpieczeństwa powszechnego

Zgodnie z art. 18 ust 2 pkt 15 ustawy z dnia 8 marca 1990 r. o samorządzie gminnym (t.j. Dz.U. z 2023 r. poz. 40 ze zm.), do wyłącznej właściwości rady gminy należy stanowanie w innych sprawach zastrzeżonych ustawami do kompetencji Rady Gminy.

Z kolei, jak wynika z art. 44 ust. 3 i 4 ustawy z dnia 16 kwietnia 2004 r. o ochronie przyrody (t.j. Dz.U. z 2023 r. poz. 1336 ze zm.):

3. Zniesienia formy ochrony przyrody, o której mowa w ust. 1, dokonuje rada gminy w drodze uchwały.

4. Zniesienie formy ochrony przyrody, o której mowa w ust. 1, następuje w razie utraty wartości przyrodniczych i krajobrazowych, ze względu na które ustanowiono formę ochrony przyrody, lub w razie konieczności realizacji inwestycji celu publicznego w przypadku braku rozwiązań alternatywnych lub zapewnienie bezpieczeństwa powszechnego.

Drzewa gatunku dąb szypułkowy (*Quercus robur*): 1 sztuka o obwodzie pnia: 429 cm, zmierzonym na wysokości 130 cm od powierzchni gruntu rosnący na nieruchomości składającej się z działki oznaczonej w ewidencji gruntów gminy Mińsk Mazowiecki numerem 15/1 obręb Ignaców, jednostka ewidencyjna 141211_2.0018, o współrzędnych geograficznych: 52° 10' 57.7", 21° 40' 37.8" oraz 2 sztuki stanowiące 1 pomnik przyrody tj. grupa drzew o obwodach pni: 488 cm i 403 cm, zmierzonych na wysokości 130 cm od powierzchni gruntu rosnących na nieruchomości składającej się z działki oznaczonej w ewidencji gruntów gminy Mińsk Mazowiecki numerem 118 obręb Cielechowizna, jednostka ewidencyjna 141211_2.0010, o współrzędnych geograficznych: 52° 09' 08.6", 21° 33' 48" i 52° 09' 08.6", 21° 33' 48.5", są w bardzo złej kondycji zdrowotnej, proces rozkładu pni jest silnie zaawansowany – intensywna zgnilizna drewna typu białego. Konstrukcja przedmiotowych drzew jest mocno osłabiona, są puste i zmurszałe w środku, co powoduje realne zagrożenie spowodowania szkód w przypadku przewrócenia się drzew podczas wystąpienia gwałtownych burz, nawałnic i silnych wiatrów. Pnie drzew mają liczne pęknięcia. Drzewa znajdują się blisko budynków szkół, placów zabaw, ogrodzeń, parkingów i linii energetycznych. Przewrócenie się drzew na którąkolwiek ze stron mogłoby spowodować uszkodzenia w otoczeniu w zasięgu drzew, a potencjalnie również wywołać niebezpieczne skutki dla zdrowia i życia osób przebywających w pobliżu. Istnieje obiektywna konieczność usunięcia drzew w celu poprawienia bezpieczeństwa osób pracujących i przebywających na terenach szkolnych placów zabaw i parkingów.

Pozbawienie statusu pomników przyrody należy do kompetencji Rady Gminy Mińsk Mazowiecki co skutkuje koniecznością podjęcia Uchwały w sprawie pozbawienia statusu pomników przyrody i wydania decyzji administracyjnej zezwalającej na ich usunięcie, gdyż drzewa są w złym stanie zdrowotnym i zamierają.

Zgodnie z art. 44 ust 3a. Ustawy o ochronie przyrody, projekt przedmiotowej uchwały, wymaga uzgodnienia z Regionalnym Dyrektorem Ochrony Środowiska w Warszawie.

Spełnione zostały zatem dwie odrębne przesłanki legalizujące wydanie przedmiotowej Uchwały.

Z powyższych względów podjęcie niniejszej uchwały jest konieczne i uzasadnione.