

**UCHWAŁA NR II.10.2024**  
**RADY GMINY MIŃSK MAZOWIECKI**

z dnia 20 maja 2024 r.

**w sprawie zmiany uchwały nr XLI.361.2022 Rady Gminy Mińsk Mazowiecki z dnia 23 czerwca 2022 r. w sprawie przystąpienia do sporządzenia miejscowego planu zagospodarowania przestrzennego gminy Mińsk Mazowiecki obejmującego części miejscowości Grabina, Stare Zakole, Karolina i Wólka Mińska**

Na podstawie art. 18 ust. 2 pkt 15 i art. 7 ust. 1 ustawy z dnia 8 marca 1990 r. o samorządzie gminnym (Dz.U. z 2024 r. poz. 609) w związku z art. 14 ust. 1, 2 i 4 ustawy z dnia 27 marca 2003 r. o planowaniu i zagospodarowaniu przestrzennym (Dz.U. z 2023 r. poz. 977 ze zm.) uchwała się, co następuje:

**§ 1.** W uchwale nr XLI.361.2022 Rady Gminy Mińsk Mazowiecki z dnia 23 czerwca 2022 r. §1 otrzymuje brzmienie:

„1. Przystępuje się do sporządzenia miejscowego planu zagospodarowania przestrzennego gminy Mińsk Mazowiecki obejmującego części miejscowości Grabina, Stare Zakole, Karolina i Wólka Mińska.

2. Granice obszarów, o których mowa w ust. 1 określają załączniki graficzne nr 1-3, stanowiące integralną część niniejszej uchwały.

3. Dopuszcza się sporządzenie i uchwalenie miejscowego planu zagospodarowania przestrzennego dla obszarów wskazanych w ust. 1 etapowo, w następujący sposób:

- 1) Etap A – oznaczony kolorem żółtym na załącznikach graficznych nr 1 i 2 wskazanych w ust. 2;
- 2) Etap B – oznaczony kolorem zielonym na załączniku graficznym nr 3 wskazanym w ust. 2.”.

**§ 2.** Pozostała treść uchwały pozostaje bez zmian.

**§ 3.** Podział planu na etapy przedstawiają załączniki graficzne nr 1-3, stanowiące integralną część niniejszej uchwały.

**§ 4.** Wykonanie uchwały powierza się Wójtowi Gminy Mińsk Mazowiecki.

**§ 5.** Uchwała wchodzi w życie z dniem podjęcia.

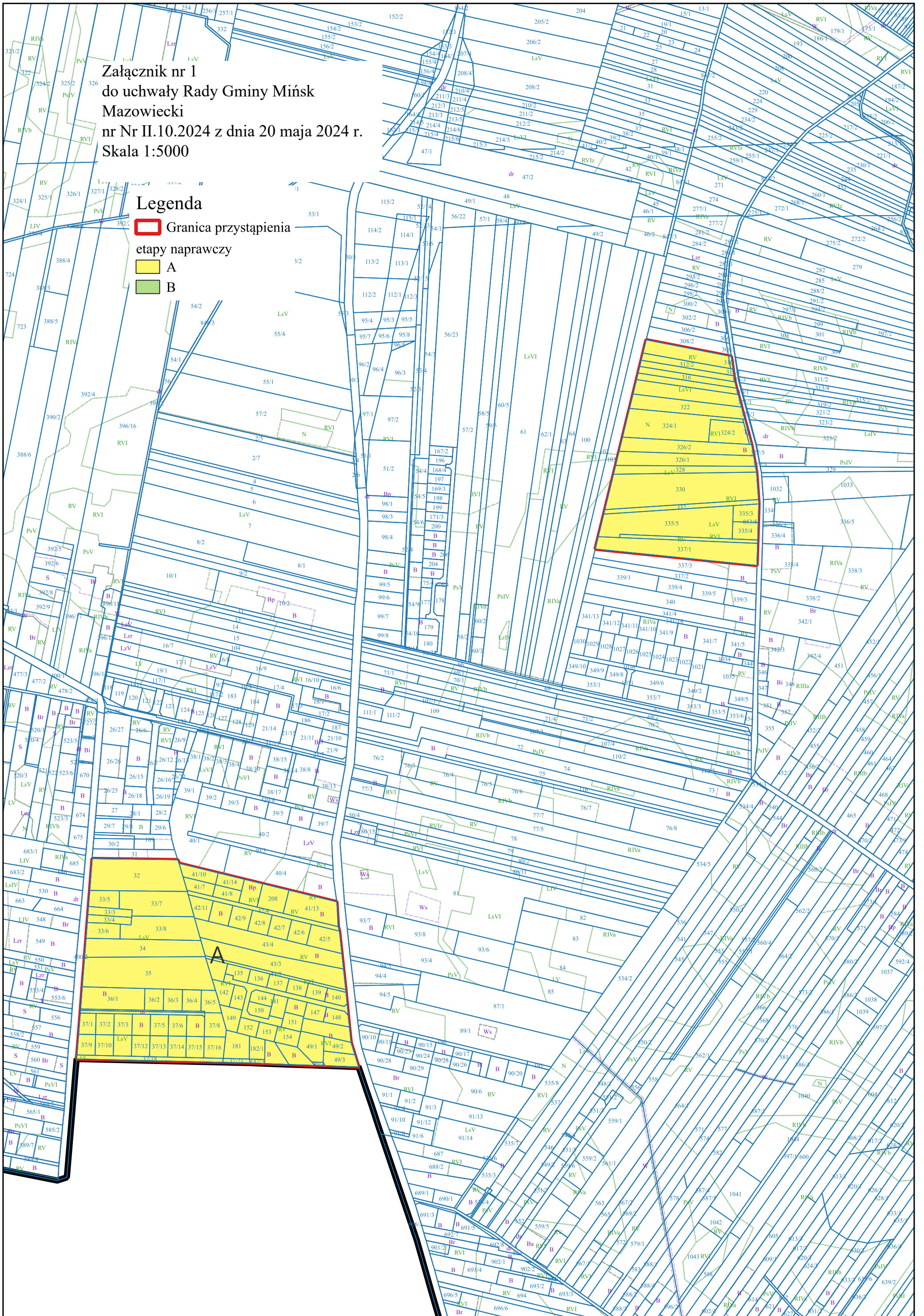
Przewodniczący Rady  
Gminy Mińsk  
Mazowiecki

**Przemysław  
Paweł Wojda**

Załącznik nr 1  
do uchwały Rady Gminy Mińsk  
Mazowiecki  
nr Nr II.10.2024 z dnia 20 maja 2024 r.  
Skala 1:5000




Legenda

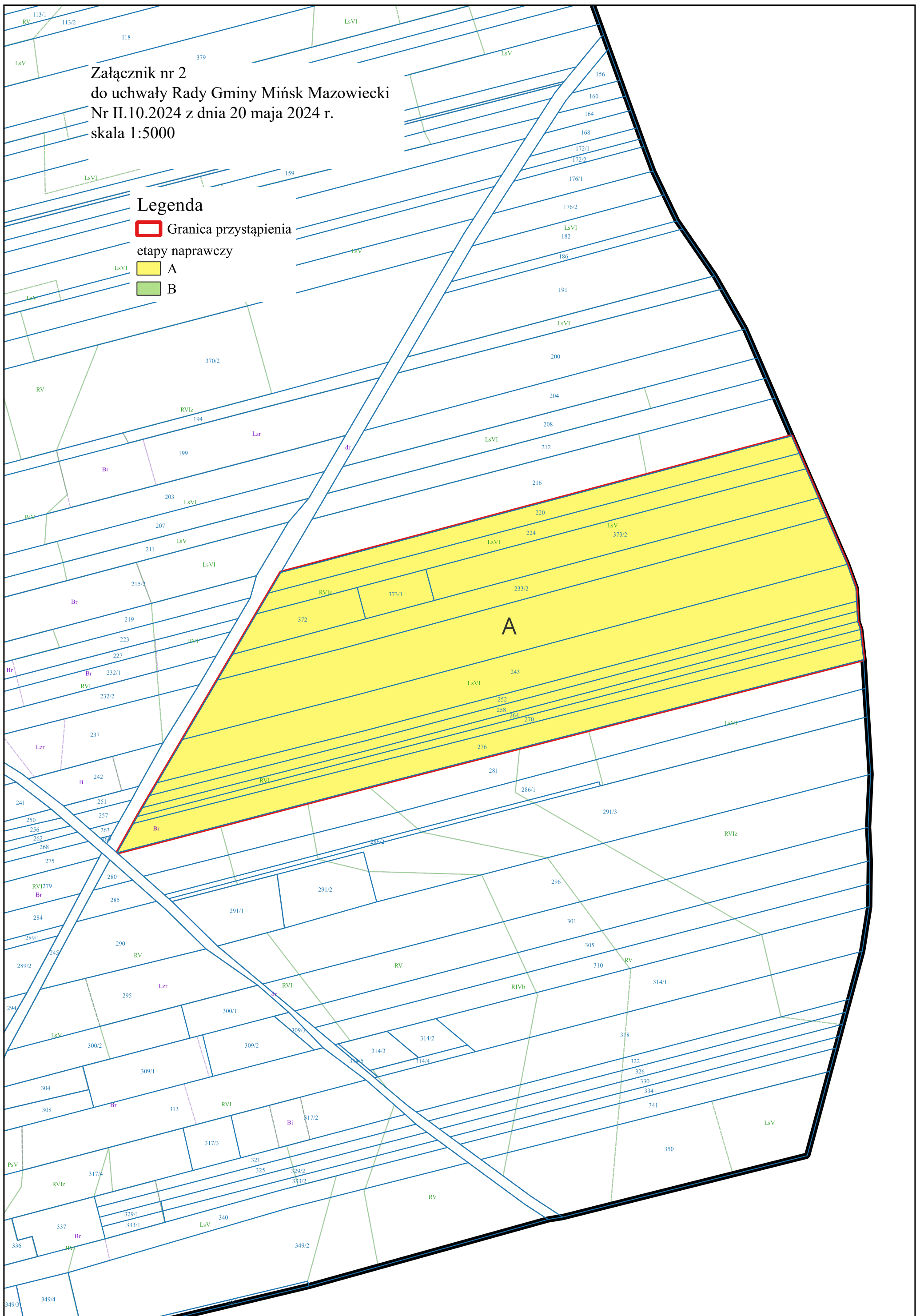
- Granica przystąpienia
- A
- B



Załącznik nr 2  
do uchwały Rady Gminy Mińsk Mazowiecki  
Nr II.10.2024 z dnia 20 maja 2024 r.  
skala 1:5000




Legenda

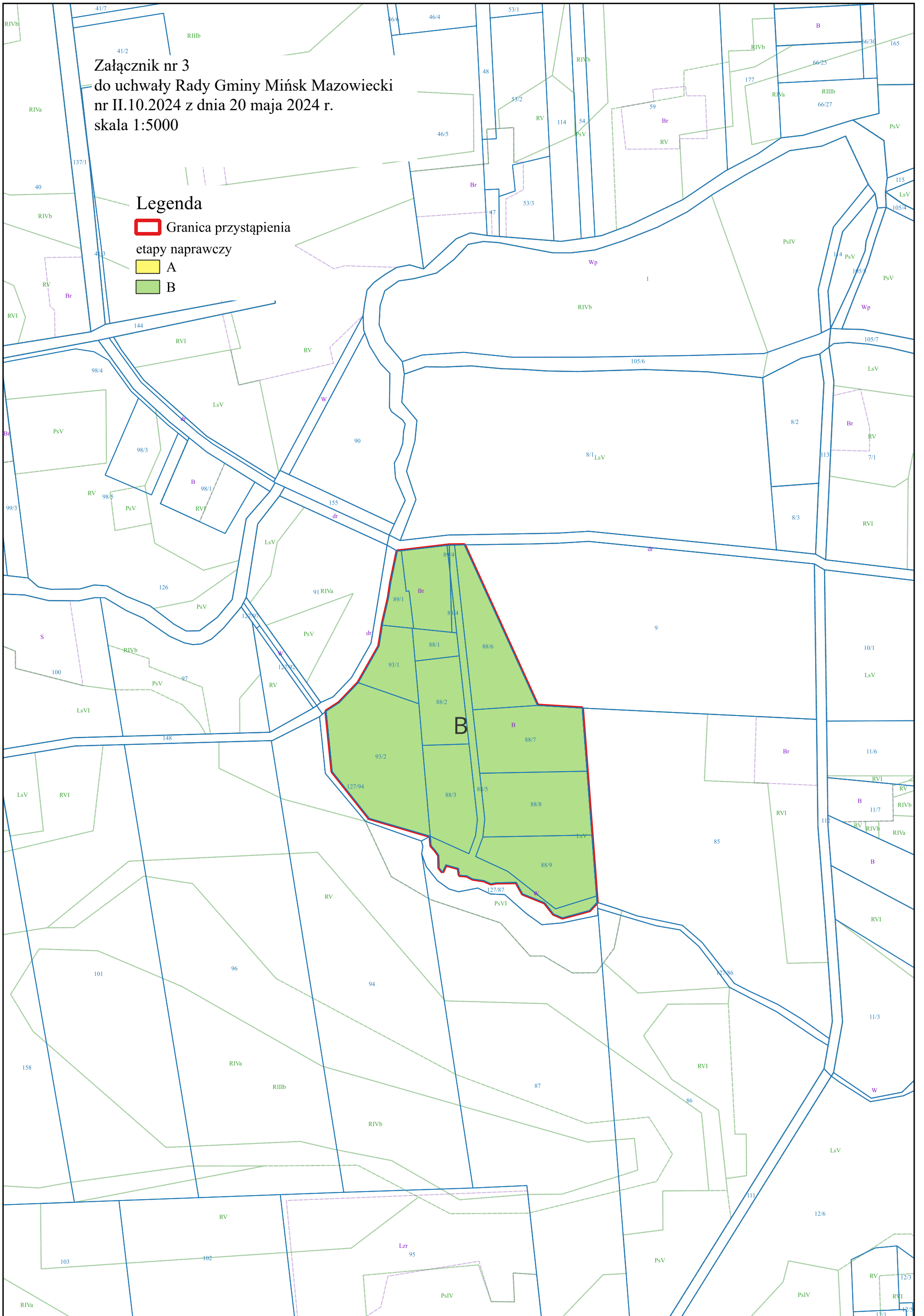
-  Granica przystąpienia
- etapy naprawczy
-  A
-  B



Załącznik nr 3  
do uchwały Rady Gminy Mińsk Mazowiecki  
nr II.10.2024 z dnia 20 maja 2024 r.  
skala 1:5000

Legenda

-  Granica przystąpienia
-  A
-  B



## **UZASADNIENIE**

Zmiana uchwały Nr XLI.361.2022 Rady Gminy Mińsk Mazowiecki z dnia 23 czerwca 2022 r. w sprawie przystąpienia do sporządzenia miejscowego planu zagospodarowania przestrzennego gminy Mińsk Mazowiecki obejmującego części miejscowości Grabina, Stare Zakole, Karolina i Wólka Mińska ma na celu usprawnienie i skrócenie dalszej procedury sporządzania miejscowego planu dla części terenów objętych niniejszą uchwałą, z uwagi na konieczność wystąpienia do właściwego organu o zgodę na zmianę przeznaczenia na cele nieleśne gruntów leśnych.

Niniejsza uchwała nie zmienia granic obszaru objętego opracowaniem miejscowego planu zagospodarowania przestrzennego.